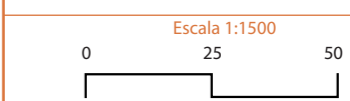


Área 1

Actuaciones Barrio del Carmen y San Jaime

- 01. Mirador de San Jaime
- 02. Calle corona
Recuperación del andador existente en altura, limpieza y vegetación
Adecuar el mirador de Sayón
- 03. Plaza del Carmen + Calle Pruno + Casa del Transeúnte Centro Cívico
- 04. Parque de la Morena



IMAGENES ESTADO ACTUAL

A Acceso al mirador desde la C/ San Juan Alta



B Acceso al mirador desde la C/ San Jaime

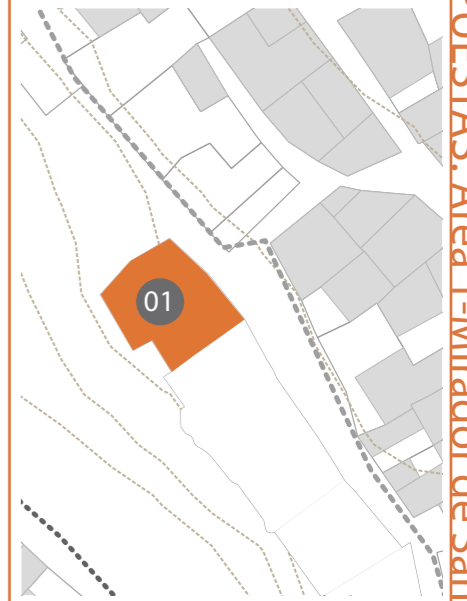


D Vista desde el mirador



ZONA DE ACTUACIÓN 1

Mirador de San Jaime



Siguiendo el recorrido de subida al castillo de la Zuda podemos encontrar un espacio para la contemplación del paisaje, una parada en el inicio del camino de ascenso hasta llegar al Castillo, el mirador de San Jaime.

Se plantea que al acceso hasta este lugar pueda ser de manera tanto peatonal como rodada.

Esta intervención vendrá acompañada, además, de la regeneración del entorno, desde una mejora de la pavimentación hasta la eliminación de escombros que se encuentran en el edificio en ruinas adyacente.

Actuación en este edificio, favoreciendo la integración de este mirador en el lugar y la potenciación de las vistas hacia el paisaje lejano.

Intervenciones:

- Creación de un mirador
- Adecuación del entorno para un buen acceso peatonal y rodado
- Limpieza del entorno y actuación en edificaciones ruinosas

Escala 1:200



Puntos Agenda Urbana 2030



IMAGENES ESTADO ACTUAL

A Vista desde la calle Corona



B Solar



C Sendero existente

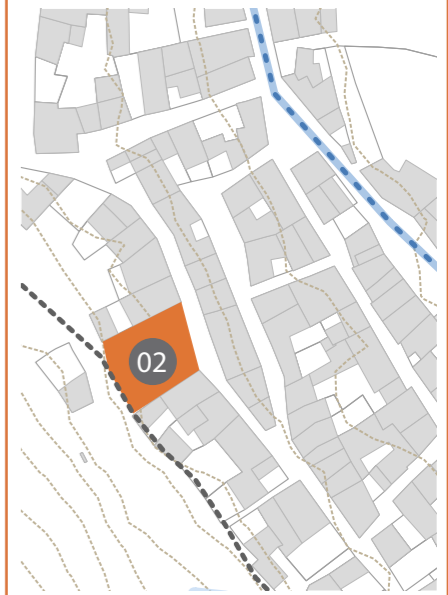


D Vista desde el sendero



ZONA DE ACTUACIÓN 2

Calle Corona



Recuperación del sendero existente en la parte superior de la parcela.

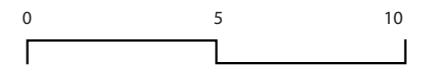
Establecer una conexión peatonal entre la cota de la calle Corona y la cota del sendero existente.

Limpieza del solar y tratamiento de la vegetación para acompañar el recorrido. Puesta en valor del muro de piedra existente.

Intervenciones:

- Recuperación del andador existente
- Limpieza del solar y adecuación de la vegetación
- Utilización del muro de piedra existente

Escala 1:200



Puntos Agenda Urbana 2030



IMAGENES ESTADO ACTUAL

A Vista desde calle Cardona. Casa del Transeúnte



B Calle Pruno



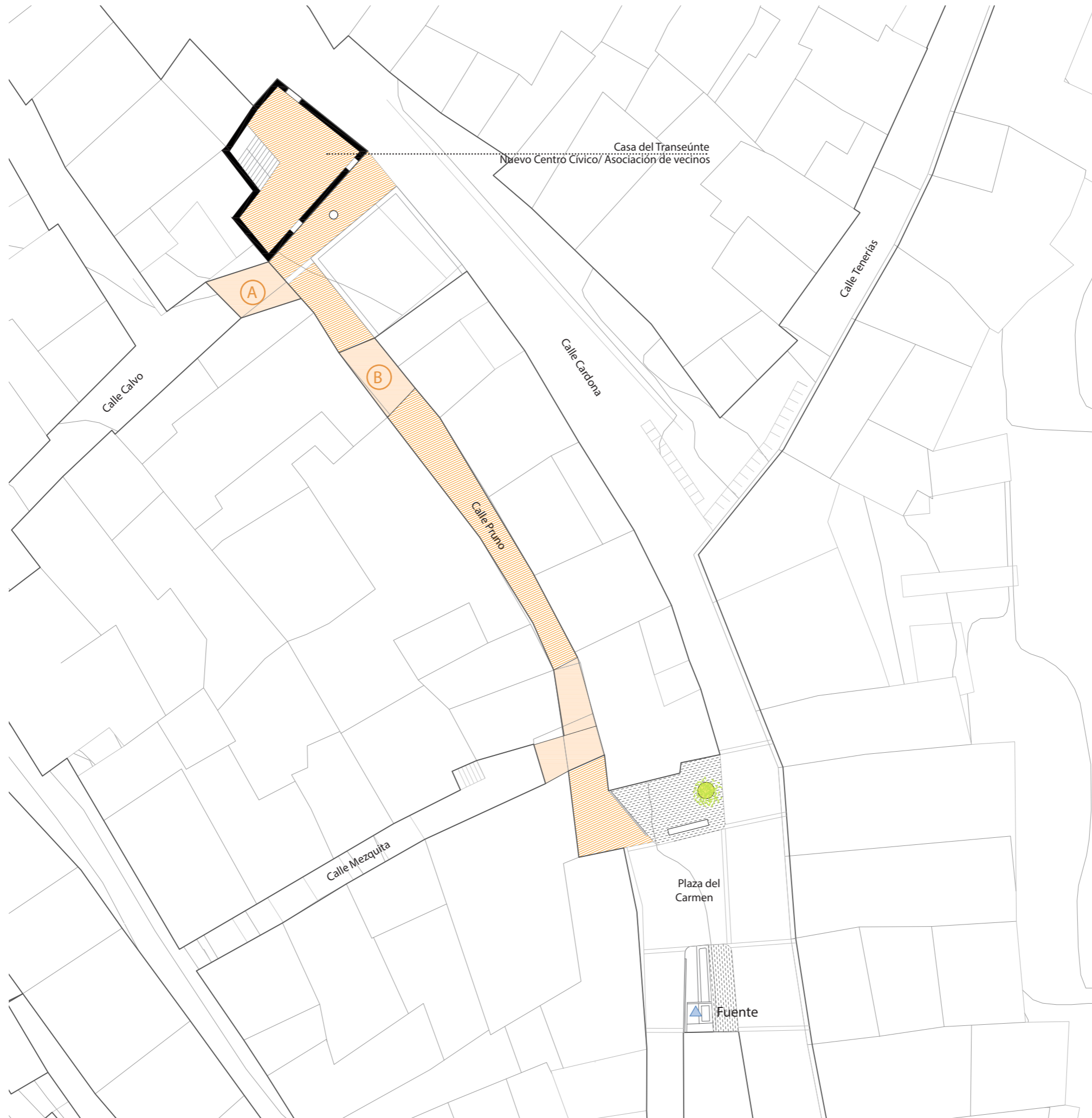
C Plaza del Carmen



D Plaza del Carmen (Recreación)

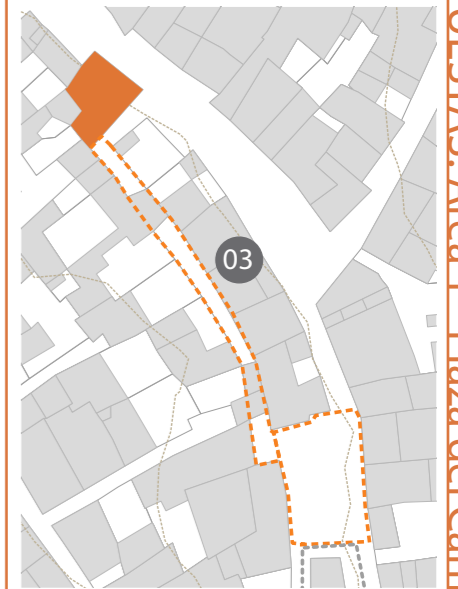


Puntos Agenda Urbana 2030



ZONA DE ACTUACIÓN 3

Plaza del Carmen



Revitalización del entorno de la plaza del Carmen, mediante la mejora y reparación de la calle Pruno y la rehabilitación de la casa del Transeúnte. Esta casa del Transeúnte servirá para albergar un Centro Cívico donde de podrán llevar a cabo reuniones y actividades de la Asociación de Vecinos.


Esta actuación fomentará la mejora del barrio y el cuidado de las calles y edificaciones, así como la cohesión social del conjunto del barrio.

La mejora de la plaza del Carmen con una nueva pavimentación servirá para potenciar la imagen de la fuente del Carmen y beneficiará al paso del nuevo recorrido que se plantea entorno a los arcos y pasajes.

Intervenciones:

- Rehabilitación y reutilización de la casa del transeúnte como Centro Cívico
- Reparación de la calle/pasaje Pruno
- Remodelación de la Plaza de Nuestra Señora del Carmen
- Conservación de los pasos

Escala 1:300



IMAGENES ESTADO ACTUAL

A Calle Corona



B Solar



C Solar



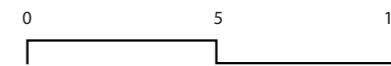
ZONA DE ACTUACIÓN 4

Parque de la Morena



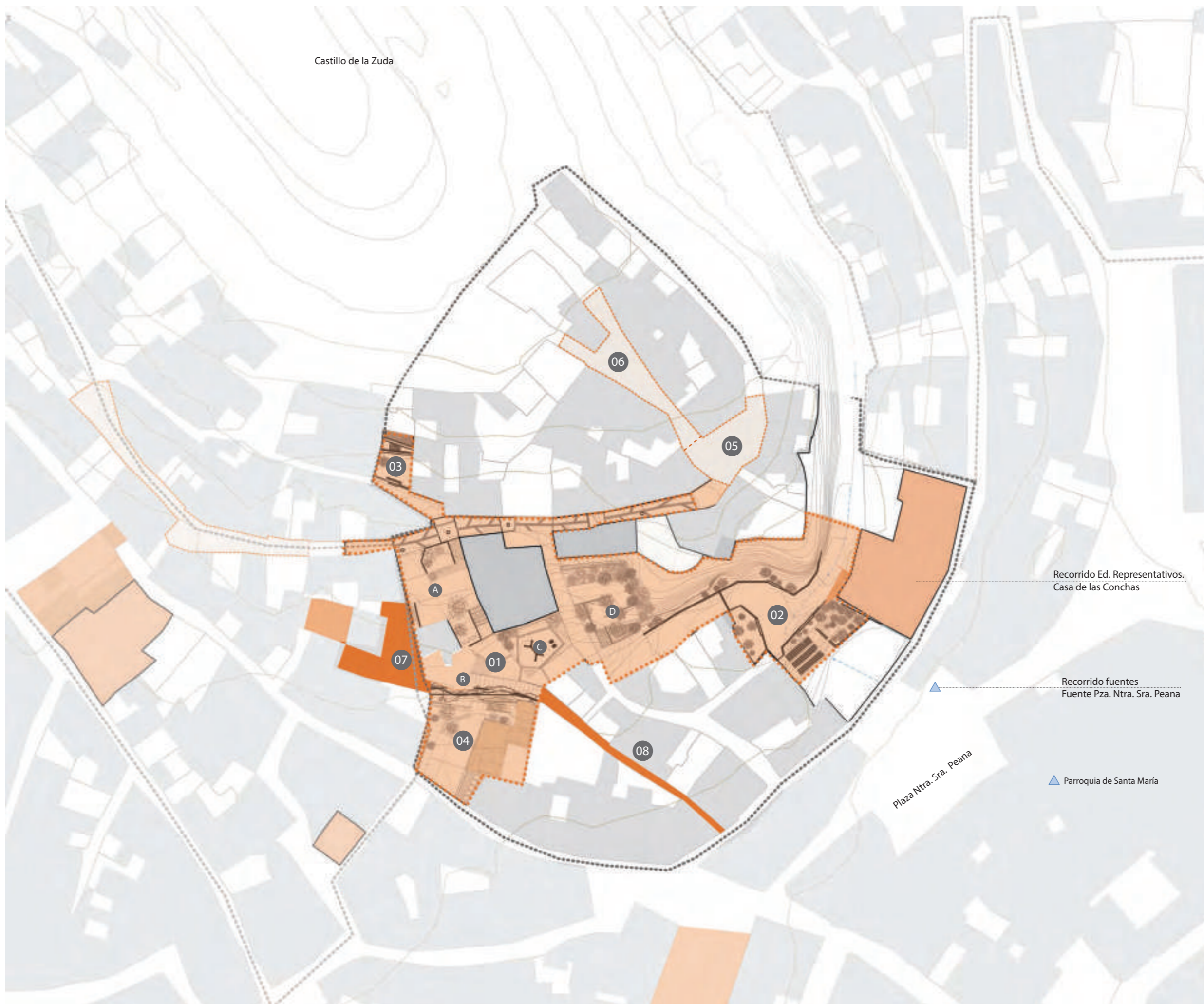
Creación del parque de la Morena en el solar existen de la calle Corona, mediante el tratamiento de la vegetación existente y la creación de zonas de descanso y zonas de juego.

Escala 1:200



Puntos Agenda Urbana 2030





Área 2

Actuaciones Cinto

Actuaciones ya realizadas

01. Plaza Planilla y entorno:

- A. Plaza Planilla
- B. Pasarela
- C. Zona infantil
- D. Zona verde

02. Plaza tres culturas

03. Plaza en calle Portaza

04. Vago de San Bartolomé (Plaza de los palets)

Actuaciones en ejecución

05. Plaza del Cinto

Actuaciones previstas

06. Continuación Plaza del Cinto

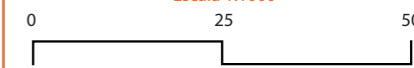
07. Solar anexo a Plaza Planilla

08. C. Trevedes

Leyenda

- Actuaciones previstas
- Actuaciones ya realizadas
- Actuaciones en ejecución

Escala 1:1000



IMAGENES ESTADO ACTUAL

A Pasaje



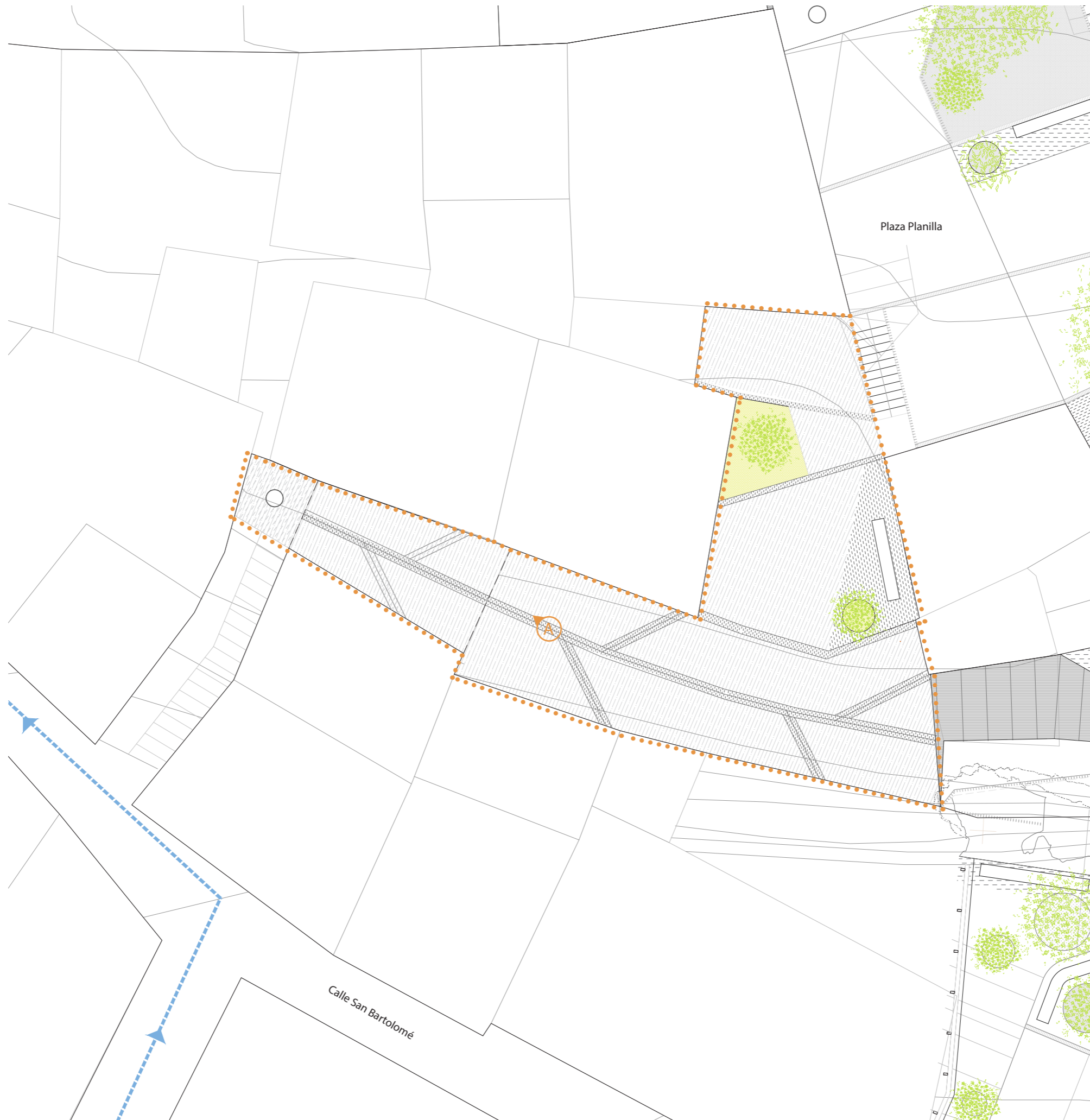
B Conexión con la Plaza Planilla



C Conexión con la pasarela de la Calle Trevedes

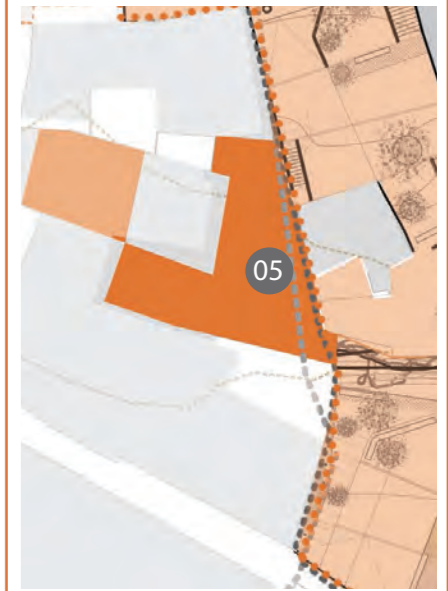


Puntos Agenda Urbana 2030



ZONA DE ACTUACIÓN 5

Plaza Planilla 1



Esta actuación tiene como objetivo completar la reforma de la plaza Planilla. Pavimentando y mejorando las redes existentes en la parcela y en el vial que queda sin actuar, así como el pasaje que da fin a esta trama.

Para ello, se siguen los mismos criterios que las reformas llevadas a cabo anteriormente en esta zona. Dando continuidad a esta consecución de espacios públicos que configuran el casco Histórico de Borja.

Estos espacios forman parte del recorrido de ascenso hasta el Castillo de la Zuda.

Esta propuesta conecta con la Calle Trevedes mediante una pasarela metálica.

Escala 1:150



IMAGENES ESTADO ACTUAL

A Calle Trevedes



B Vista desde Plaza Planilla



C Paso del agua bajo viviendas



D Salida del agua a calle San Juan Alta

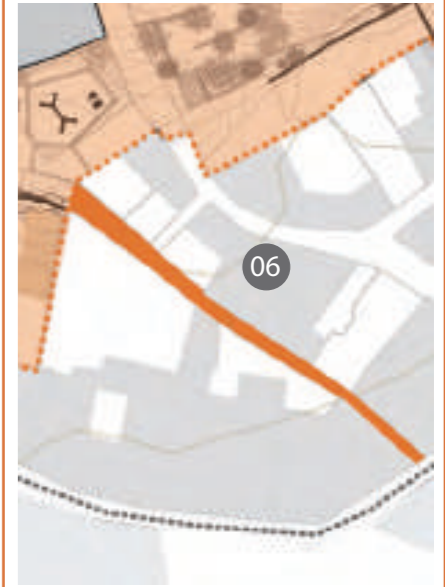


Puntos Agenda Urbana 2030



ZONA DE ACTUACIÓN 6

Plaza Planilla 2



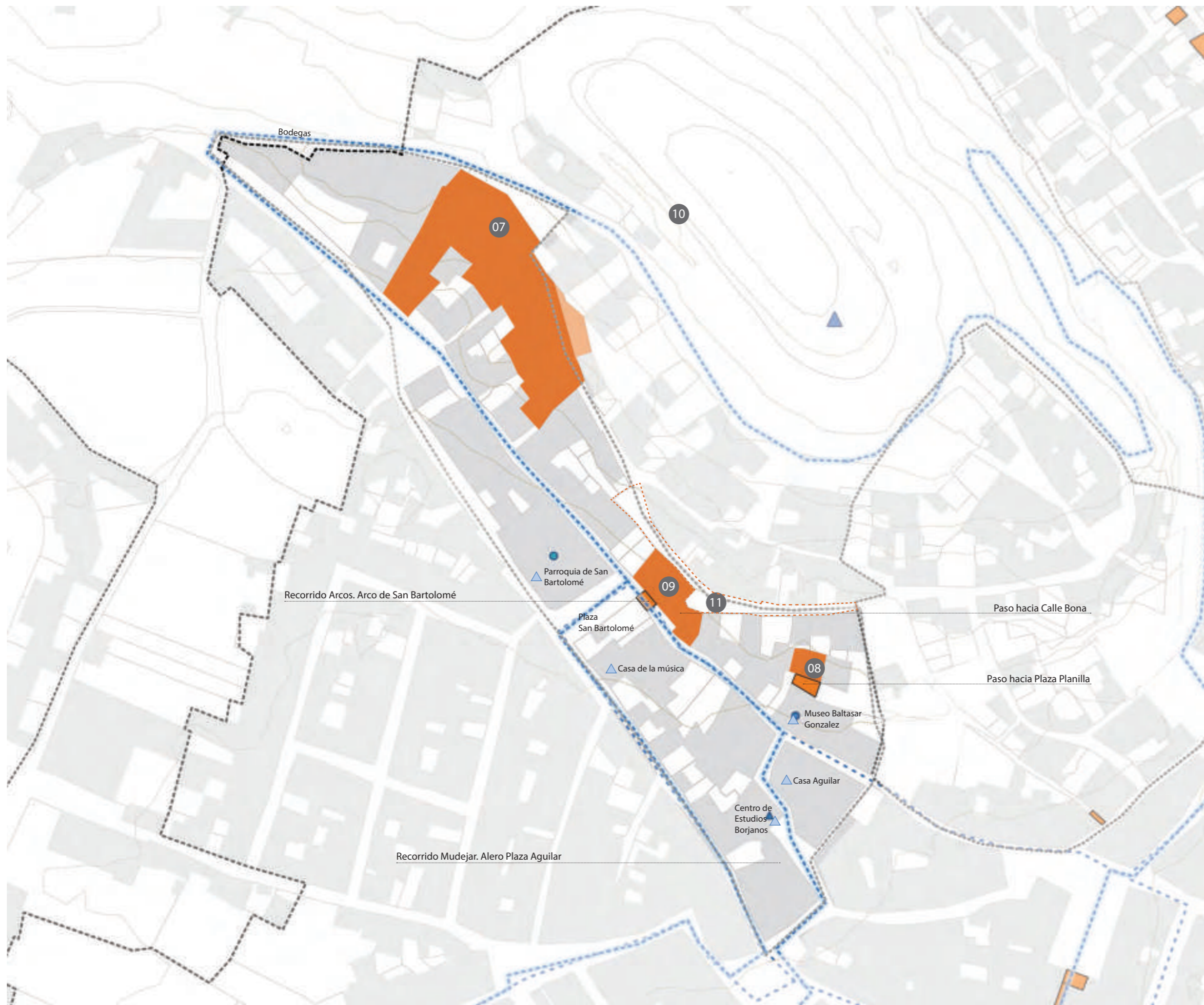
Esta actuación tiene como objetivo completar la pavimentación y mejorar el tramo final de la calle Trevedes.

Esta calle, históricamente, era la separación entre las casas de los judíos y de los cristianos, conformando actualmente un interesante espacio conservado de urbanismo medieval. Además, este final de tramo forma parte del camino del agua que acaba desembocando en la calle San Juan Alta, a través de un estrechamiento del vial que acaba convirtiéndose en un hueco en la parte inferior de la fachada que da a la calle San Juan Alta.

Para ello, se continúa con la pasarela situada en esta calle hasta mitad de vial donde una pavimentación continua de hormigón completa el tramo final.

Escala 1:150





Área 3

Actuaciones Barrio Medieval

- 07. Plaza Juegos tradicionales
Subida de los Celtíberos.
- 08. Residencia juvenil
- 09. Manzana municipal.
Acondicionar / rehabilitar para usos sociales municipales que revitalicen la zona
- 10. Mejora del entorno del Castillo de la Zuda y creación de un sendero.
- 11. Pavimentación y sustitución de redes. Calle Bona

Escala 1:1000

0 25 50

IMAGENES ESTADO ACTUAL

A Vista desde Calle San Bartolomé



B Vista desde Calle Portaza



C Vista desde Calle Portaza

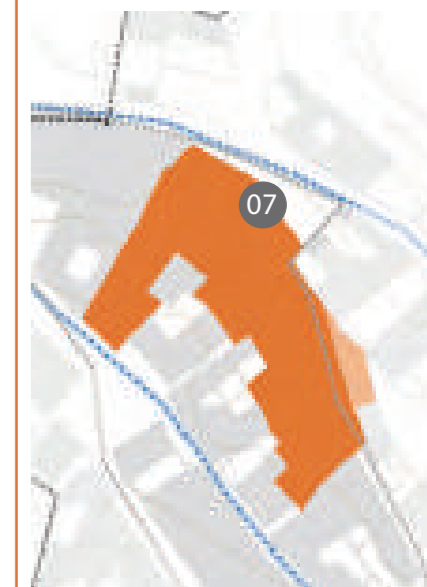


D Acceso desde calle San Bartolomé



ZONA DE ACTUACIÓN 7

Subida de los Celtíberos

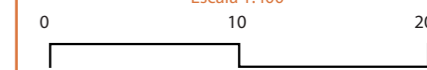


Creación de un sendero marcado por las trazas de muros existentes en el solar. Estas trazas se usan para generar distintos espacios donde albergar diferentes juegos tradicionales. El sendero se inicia en la C. San Bartolomé y acaba en la calle Portaza antes de iniciar el ascenso al Castillo de la Zuda.

Subida de los Celtíberos:

- Atajo 1: A juego 4
- 01. Juego 1
- 02. Juego 2
- 03. Juego 3
- Atajo 2: A zona de estancia
- 04. Juego 4
- 05. Juego 5
- 06. Zona de estancia
- 07. Mirador

Escala 1:400



Puntos Agenda Urbana 2030



IMAGENES ESTADO ACTUAL

A Vista desde Calle San Bartolomé



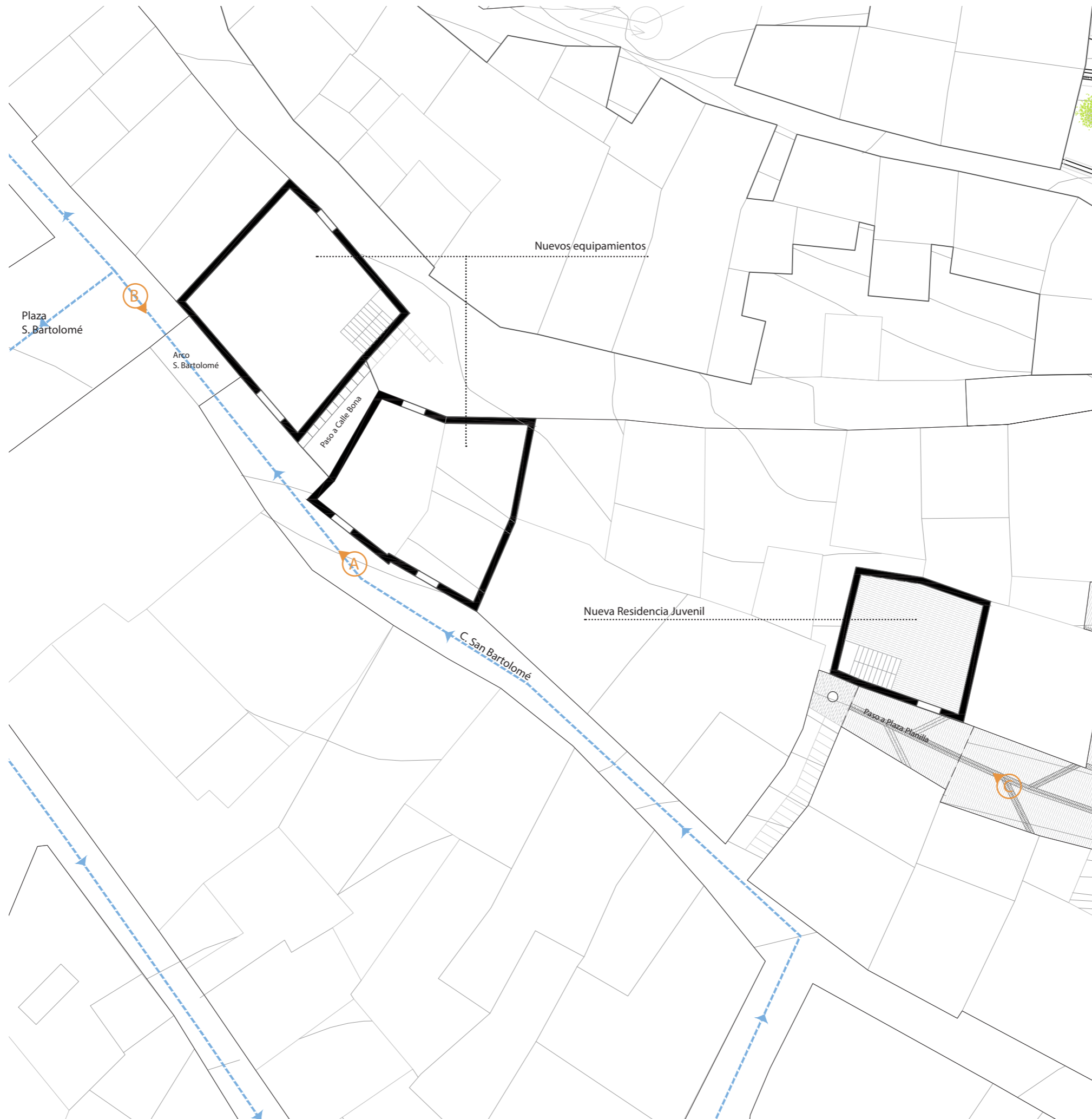
B Vista desde Calle San Bartolomé



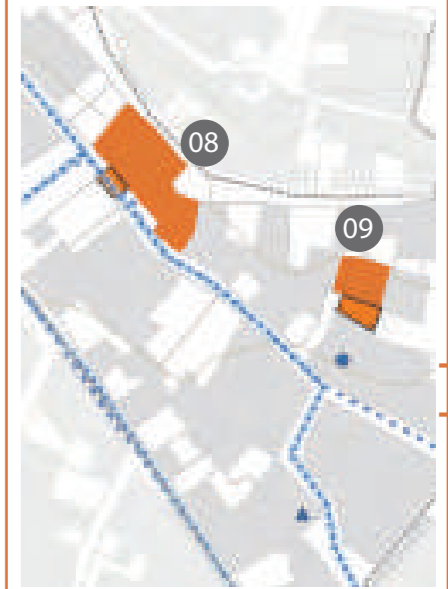
C Vista desde solar anexo a la Plaza Planilla



Puntos Agenda Urbana 2030



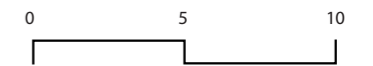
ZONA DE ACTUACIÓN 8
Manzana municipal.
Equipamiento sociales



Revitalizar la zona de la manzana, mediante el condicionamiento y rehabilitación de los edificios que configuran la manzana, y que son de uso municipal.

Creación de una residencia juvenil junto al museo Baltasar González

Escala 1:250



IMAGENES ESTADO ACTUAL

A Vista lejana del Castillo de la Zuda

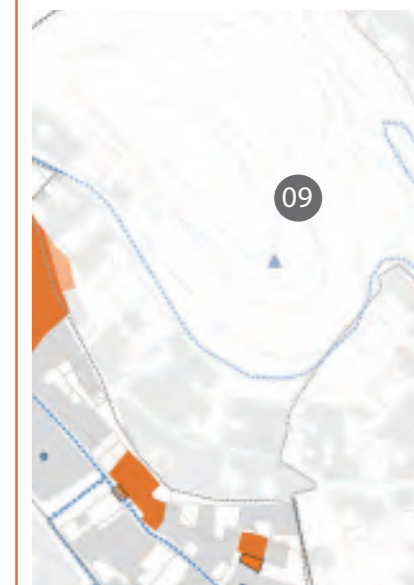


B Castillo



ZONA DE ACTUACIÓN 9

Entorno Castillo



Actuación en la zona del Castillo de la Zuda para la mejora de la imagen del conjunto.

Unificar todo el entorno mediante la pavimentación y mejora de las redes de acceso al Castillo, así como el tratamiento de la vegetación. También se llevará a cabo la recuperación de los diferentes restos arqueológicos, como el horno romano.

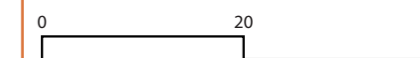
Este sendero accesible se configurará, además, como un gran mirador de las vistas de Borja

Actualmente la muralla es propiedad del Ministerio de Educación del Gobierno de España

Intervenciones:

- Recuperación del horno romano
- Recuperación restos arqueológicos
- Propuesta de actuación de componer con piedra.
- Creación de un nuevo sendero que permita recorrer todo el Castillo
- Tratamiento de la vegetación que acompañe el sendero entorno al Castillo

Escala 1:750



Puntos Agenda Urbana 2030



ZONAS DE INTERVENCIÓN MUNICIPAL

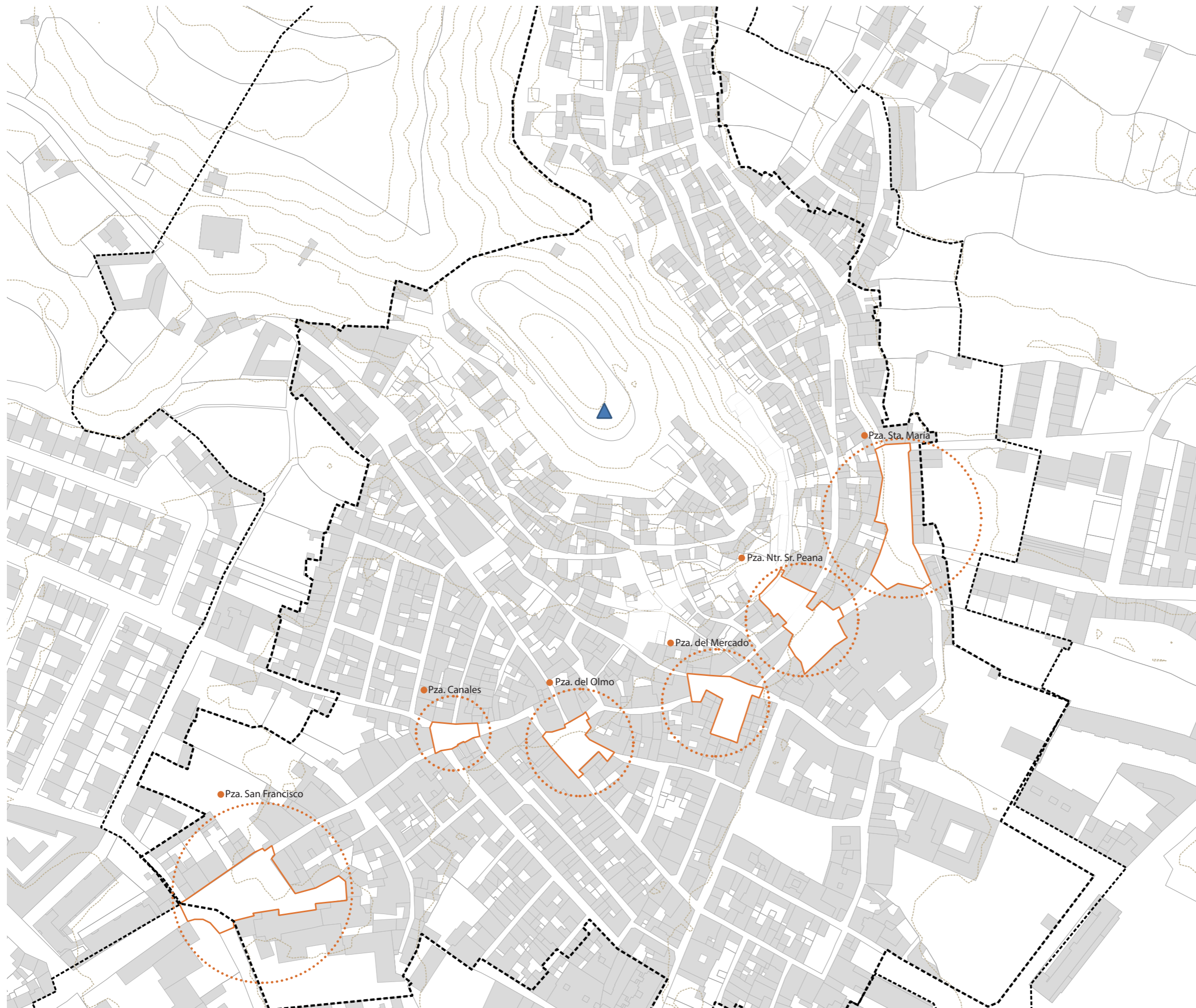
Lugares de interés:

- Plazas:

- 01. Plaza San Francisco
- 02. Plaza de las Canales
- 03. Plaza del Olmo
- 04. Plaza del Mercado
- 06. Plaza Ntra. Sra. Peana
- 07. Plaza Sta. María

Intervenciones:

- Mantenimiento de plazas
- Pintar fachadas
- Ayudas y subvenciones



Escala 1:2500



ZONAS DE INTERVENCIÓN MUNICIPAL

Lugares de interés:

- Arcos y Pasajes:

- 01. Arco de San Francisco
- 02. Puerta de Zaragoza
- 03. Arco de San Bartolomé
- 04. Arco de Sayón

Calle San Bartolomé:

- A. A Planilla
- B. A Calle Bona

Calle Pruno:

- C. A Calle Calvo
- D. A Calle Pruno
- E. A Plaza del Carmen

Plaza del Mercado;

- F. A Calle Alfaro Malumbres

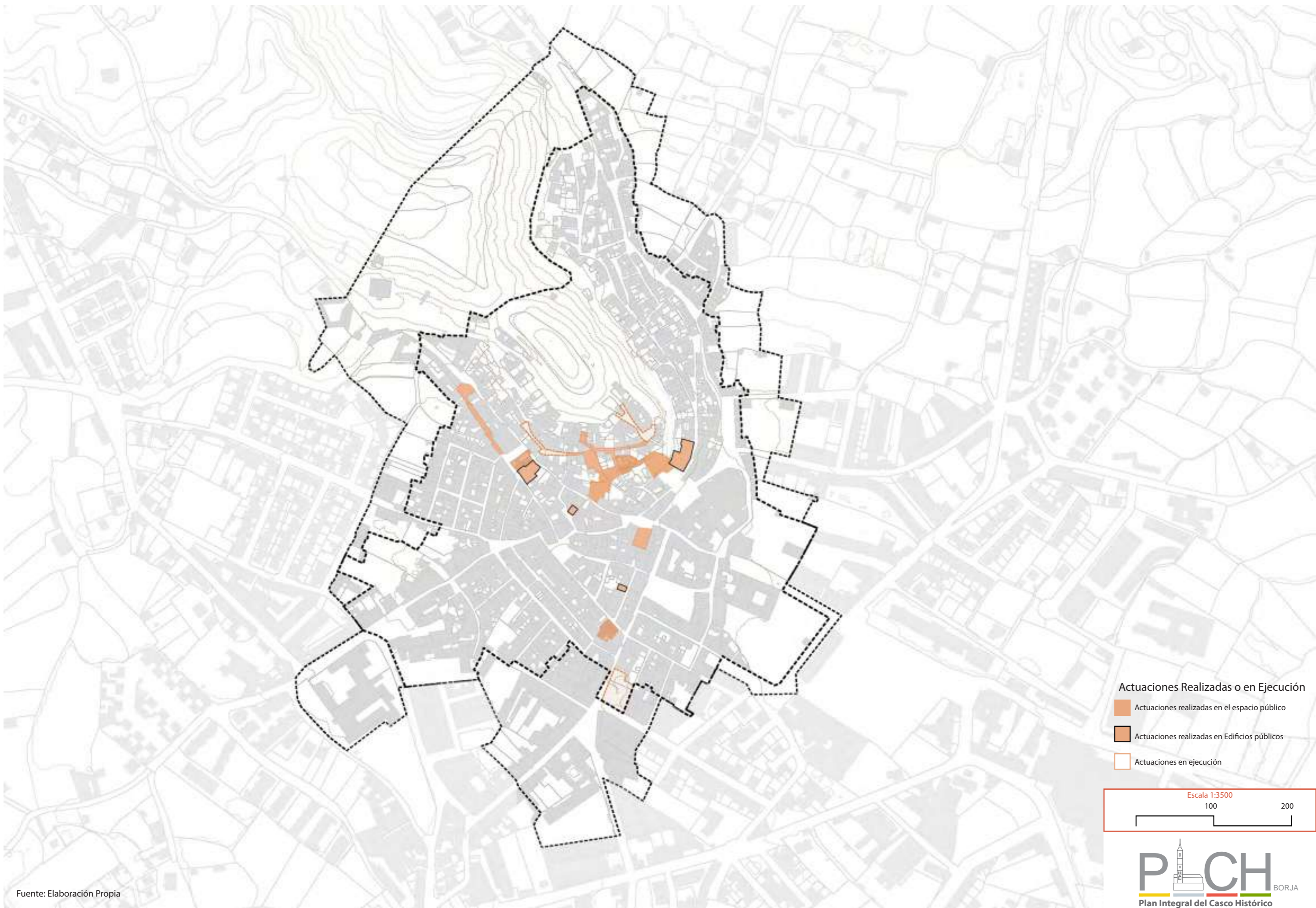
Intervenciones:

- Mantenimiento
- Conservación
- Pintura



Escala 1:2500





Actuaciones Realizadas o en Ejecución

- Actuaciones realizadas en el espacio público
- Actuaciones realizadas en Edificios públicos
- Actuaciones en ejecución

Escala 1:3500
100 200



- Actuaciones Propuestas
- Actuaciones propuestas
 - Actuaciones generales: Entorno del Castillo
 - Actuaciones generales: Plazas y Arcos



